

PODÉLNÝ ŘEZ


KATASTR  
PARCELNÍ ČÍSLO  
DRUH POVRCHU  
VZDÁLENOST ŠACHET  
OZNAČENÍ ŠACHET  
SMĚROVÉ POMĚRY

TŘINEC
ZATRAVNĚNÍ
443/2
23,0

Lss1UV



Lapač střešních vod D125



koleno 2x125 45°  
koleno 125 45°  
koleno 125 45°

HLOUBKA VÝKOPU

HLOUBKA DNA POTRUBÍ

KÓTA DNA POTRUBÍ

VÝŠKOVÁ KÓTA TERÉNU

SROVNÁVACÍ ROVINA 295,00

STANIČENÍ (m)

STANIČENÍ (Km)

MATERIÁL	POTRUBÍ PVC KG SN 4	23,00
PROFIL[mm] - DÉLKA[m]	DN125	23,00
SKLON[%] - DÉLKA[m]	1,0%	23,00
ULOŽENÍ	PÍSKOVÉ LOŽE-OBSYP	23,00

PODÉLNÝ PROFIL

M 1:100/1:100

HLOUBKA VÝKOPU

HLOUBKA DNA POTRUBÍ

KÓTA DNA POTRUBÍ

VÝŠKOVÁ KÓTA TERÉNU

SROVNÁVACÍ ROVINA 295,00


STANIČENÍ (m)

STANIČENÍ (Km)


MATERIÁL  
PROFIL[mm] - DÉLKA[m]  
SKLON[%] - DÉLKA[m]  
ULOŽENÍ

TŘINEC
ZATRAVNĚNÍ
443/2
16,0

Lss2SŠ



Lapač střešních vod D125



koleno 2x125 45°  
koleno 125 45°  
koleno 125 45°

HLOUBKA VÝKOPU

HLOUBKA DNA POTRUBÍ

KÓTA DNA POTRUBÍ

VÝŠKOVÁ KÓTA TERÉNU

SROVNÁVACÍ ROVINA 295,00

STANIČENÍ (m)

STANIČENÍ (Km)

MATERIÁL	POTRUBÍ PVC KG SN 4	16,00
PROFIL[mm] - DÉLKA[m]	DN125	16,00
SKLON[%] - DÉLKA[m]	1,0%	16,00
ULOŽENÍ	PÍSKOVÉ LOŽE-OBSYP	16,00

POZNÁMKA:

PŘED ZAHÁJENÍM PRACÍ VYTÝČIT PODZEMNÍ SÍTĚ VČETNĚ OCHRANNÝCH PÁSEM.  
MÍSTA KŘÍŽENÍ S PODZEMNÍMI SÍTĚMI OVĚŘIT SONDAMI, V PŘÍPADĚ ROZDÍLU HLOUBKY ULOŽENÍ,  
UPRAVIT PODÉLNÝ PROFIL.

±0,000 = podlaha 1. NP

Investor :	STATUTÁRNÍ MĚSTO TŘINEC JABLUNKOVSKÁ 160, 739 61 TŘINEC	Projekční kancelář <b>LAY-OUT</b> nám. Svobody 527, 739 61 Třinec mobil:+420 776 213 159 / cieslar@lay-out.cz	
Místo stavby :	Obec TŘINEC k.ú. LYŽBICE p.č. 443/2, 443/4	Datum vypracování :	03/2024
Název stavby :		Stupeň dokumentace :	DPS
ZŠ D. a E. Zátokových, Třinec - REKONSTRUKCE STŘECHY - MALÁ TĚLOCVIČNA		Číslo zakázky :	L2024-01
Výkres :		Měřítko :	1:100
PODÉLNÝ ŘEZ 1		Číslo výkresu :	D.1.4.03